CITTA' DI CANELLI

PROVINCIA DI ASTI

Legge Regione Piemonte del 5/12/1977 n. 56 e smi art. 17, 4comma e art. 31 ter

VARIANTE STRUTTURALE

al P.R.G.C. vigente

Adozione Progetto Preliminare: DCC n. 33 del 08/05/2013
acquisito il parere favorevole dell'ARPA in data 28/08/2012
(Controdeduzioni alle osservazioni pervenute al progetto preliminare
ed adozione del progetto preliminare modificato DCC n. 65 del 09/10/2013)

Approvazione della Variante Strutturale:
Delibera di Consigio Comunale n. del
(parere favorevole della Conferenza di Pianificazione acquisito
in data 29/01/2014)

PROGETTO DEFINITIVO

Consulenza specialistica geologica: dott. Geol. Grazia Lignana

Progetto: STUDIO MELLANO ASSOCIATI
ARCHITETTURA URBANISTICA
Cso Moncalieri, 56 - 10133 TORINO

con: arch. Patrizia Robotti
arch. Ilaria Debernardis

Il Sindaco: Marco Gabusi

Il Segretario Generale: Giorgio Musso

Il Responsabile del Procedimento: Enea Cavallo

Data:

TITOLO ELABORATO	NUMERO ELABORATO
Carta Geoidrogelogica e del Reticolato Idrografico minore	**G/3**

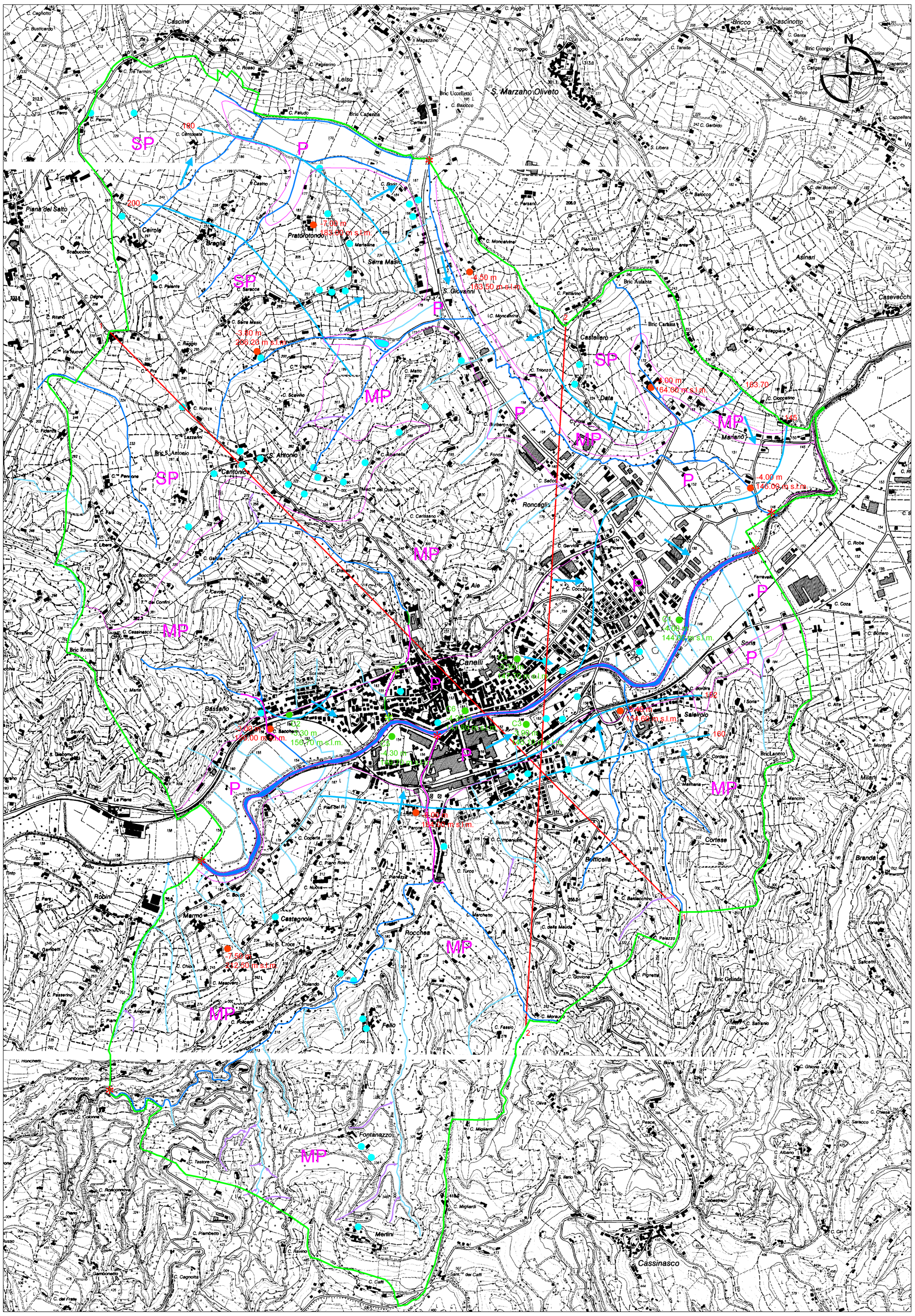

LEGENDA

IDROLOGIA DI SUPERFICIE

Corsi d'acqua a regime:

Perenne — Stagionale — Temporaneo

Corso d'acqua iscritto nell'elenco del R.D. 1904 (acque pubbliche)

Corso d'acqua demaniale

IDROLOGIA SOTTERRANEA

Pozzi censiti

Pozzi censiti e misurati

Carotaggi ditta Abrate 1996

C1 — Numerazione carotaggi

-4,40 m — Soggiacenza in metri della falda rispetto al p.c.

154.60 m s.l.m. — Quota assoluta in metri s.l.m. della falda

Direzione del flusso idrico sotterraneo

Traccia delle linee isofreatiche

OPERE ARTIFICIALI

Tratti di corso d'acqua con sponde e fondo rivestiti in cemento

Tratti di corso d'acqua ricoperti o scorrenti in galleria

Stagni

COMPLESSI IDROGEOLOGICI DISTINTI IN FUNZIONE DEL LORO GRADO DI PERMEABILITA'

GRADO DI PERMEABILITA'

P — Complessi permeabili:
Depositi sabbioso limosi attuali, ghiaie minute e sabbie dei depositi quaternari e coltre eluvio-colluviale argilloso-limosa

MP — Complessi mediamente permeabili:
Arenarie di Serravalle

SP — Complessi scarsamente impermeabili:
Marne S.Agata Fossili
(localmente, dove prevalgono i termini arenaceo-sabbiosi o gessosi, la permeabilità aumenta)

Traccia sezione idrogeologica

Limiti
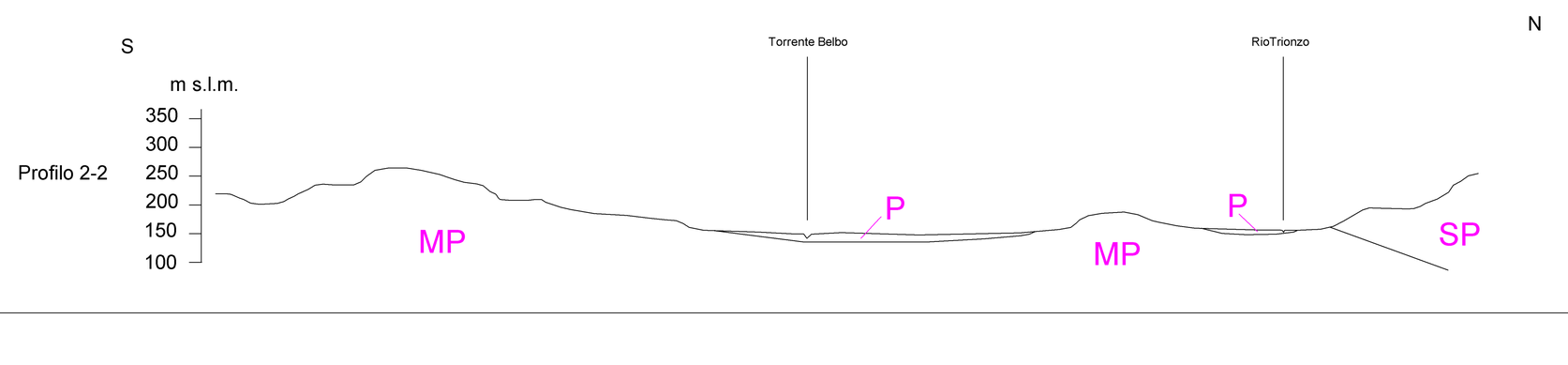
Sezioni litostratigrafiche - scala lunghezze 1:10.000 - scala altezza 1.5.000